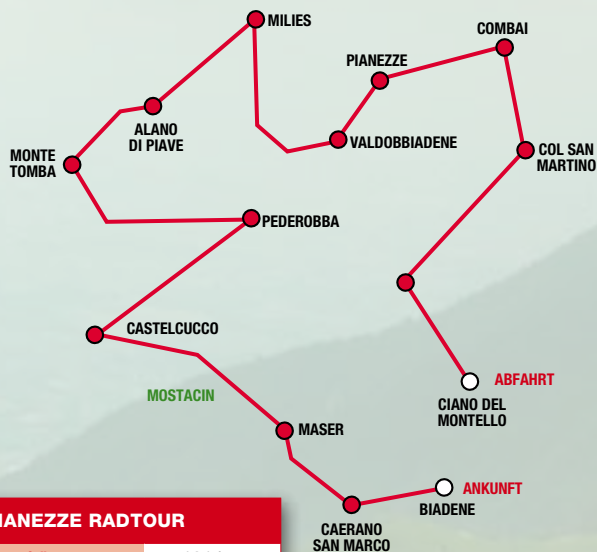
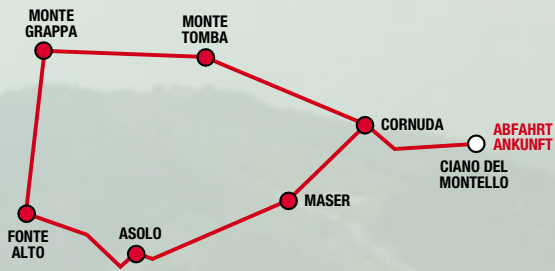


ENTDECKUNGSTOUR “ON THE ROAD”

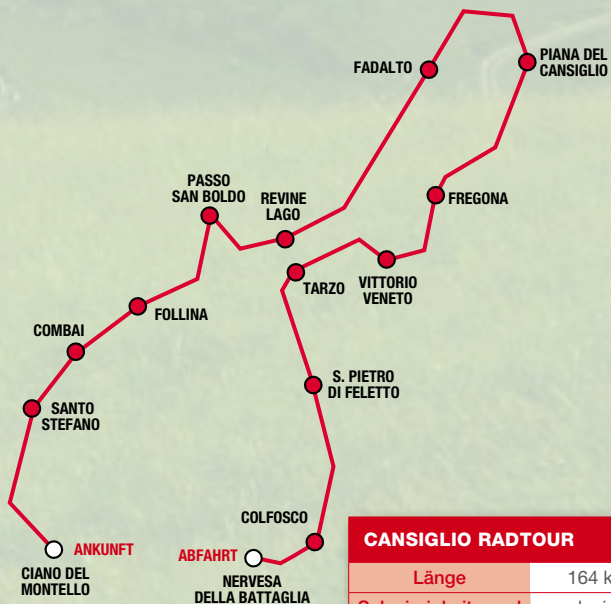




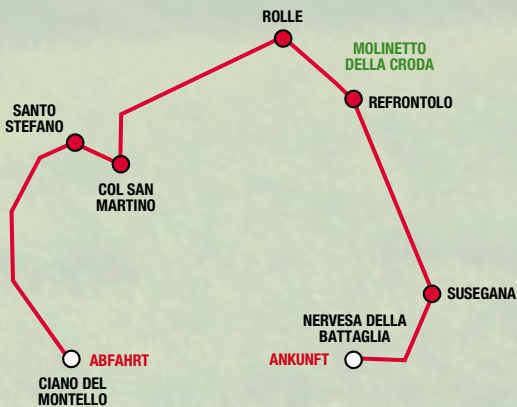
PIANEZZE RADTOUR	
Länge	121 km
Schwierigkeitsgrad	schwierig
Höhenunterschied	3330 m



GRAPPA BERG RADTOUR	
Länge	86 km
Schwierigkeitsgrad	mittel-schwierig
Höhenunterschied	2400 m



CANSIGLIO RADTOUR	
Länge	164 km
Schwierigkeitsgrad	schwierig
Höhenunterschied	2053 m



MOLINETTO DELLA CRODA RADTOUR	
Länge	61 km
Schwierigkeitsgrad	einfach
Höhenunterschied	1000 m





**DIE EBENE DES PIAVE ZWISCHEN
TREVISO UND ODERZO**

Länge	58 km
Schwierigkeitsgrad	einfach
Höhenunterschied	flach
Dauer (Stunden)	3

**DIE VENETISCHEN VILLEN
UND DER SILE**

Länge	45 km
Schwierigkeitsgrad	einfach
Höhenunterschied	flach
Dauer (Stunden)	2.30



**RADTOUR
"RING DES PROSECCO"**

Länge	60 km
Schwierigkeitsgrad	mittel
Höhenunterschied	Hügel
Dauer (Stunden)	3.30

L'ALZAIA DEL SILE

Länge	42 km
Schwierigkeitsgrad	einfach
Höhenunterschied	flach
Dauer (Stunden)	2.30



EINE NEUE LADUNG VON OFFROAD ENERGIE





MONTELLLO STRETCKE

Länge	42 km
Schwierigkeitsgrad	mittel
Höhenunterschied	825 m



CANSIGLIO UND REVINE SEEN

Länge	67 km
Schwierigkeitsgrad	schwierig
Höhenunterschied	3484 m

VIA MI.GRA. BY BIKE

Länge	41 km
Schwierigkeitsgrad	mittel-schwierig
Höhenunterschied	2170 m



RUNDFAHRT DER ALMEN

Länge	49 km
Schwierigkeitsgrad	schwierig
Höhenunterschied	2034 m

